





LEGENDA

- 0 zone in care se poate construi in urma realizarii studiilor geotehnice
- 1 zone in care se poate construi in urma realizarii studiilor geotehnice amanuntite si daca este cazul a calcului de stabilitate a versantilor
- 2 zone in care se poate construi in urma realizarii studiilor geotehnice amanuntite si daca este cazul a calcului de stabilitate a versantilor, dar se vor lua masuri de stabilizare teren
- 3 se vor lua masuri de stabilizare teren
- 4 exceptii de la interdictia de construire, pentru constructii care au o valoare geotehnica amanuntita si masuri de stabilizare teren
- interdictie de construire
- A1 Contur alunecari de teren
- Contur intravilan
- Drumuri

Nota: Culorilor din desen le este aplicata o transparenta de 70% iar cele din legenda nu au transparenta.

BENEFICIAR / CLIENT		CONSILIUL JUDETEAN VALCEA	
PROIECTANT / DESIGNER			
Elaborare harti de risc la nivelul judetului Valcea		COMUNA MUEREASCA	
Harta zonelor de risc la alunecari de teren si de interdictie la construire			
DIRECTOR PROJECT PROJECT MANAGER	ing. E. Militaru		
PROIECTAT DESIGNER	ing. S. Corioreanu		
DESENAT DRAWNER	ing. S. Corioreanu		
Contract Nr. Contract No.	8204/2009	Data: Date:	Noiembrie 2010
Scara: Scale: 1: 5000		Cod desen : Detalii nr.1	